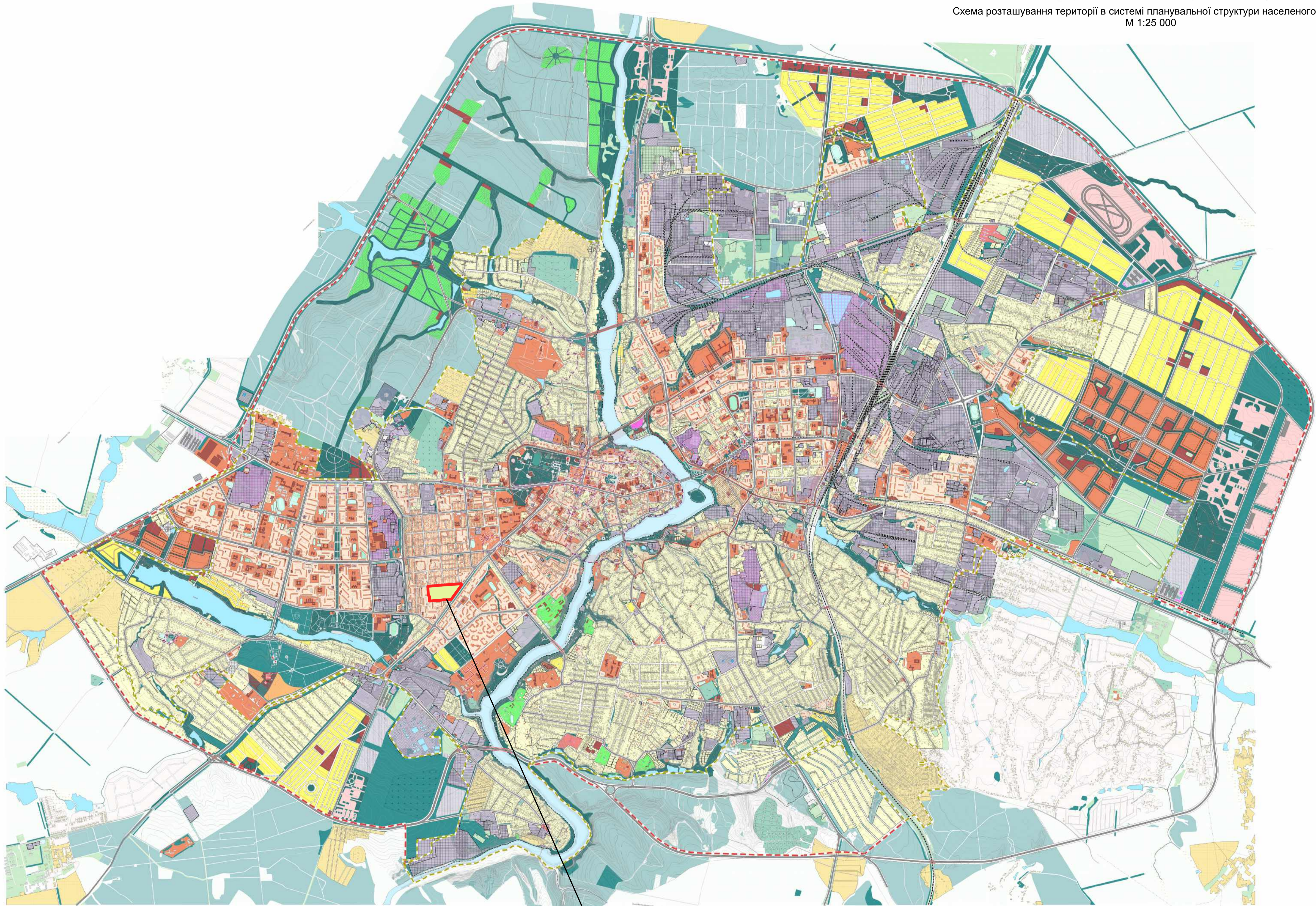


Детальний план території обмеженого вулицями Академіка  
Заболотного, Пирогова, Дачна, Трамвайна у м. Вінниці  
Схема розташування території в системі планувальної структури населеного пункту  
М 1:25 000




Місце розташування території  
детального плану

Примітка:

1. Схема розташування території у планувальній структурі населеного пункту м. Вінниці виконана на схемі генерального плану міста Вінниці, затвердженого рішенням міської ради від 01.02. 2013 р. №1140.
2. Межа міста Вінниці затверджена постановою Верховної ради України №401-VIII від 13.05.2015 р. "Про зміну і встановлення меж м. Вінниці і Вінницького району Вінницької області."

									12-2023-ДПТ
									Детальний план території обмеженого вулицями Академіка Заболотного, Пирогова, Дачна, Трамвайна у м. Вінниці
Змін.	Кільк.	Лист	№Док.	Підпис	Дата				Детальний план території
Розробив	Мальований								Стадія
ГАП	Мальований								Лист
									ДПТ
									1
									Схема розташування території в системі планувальної структури населеного пункту М 1:30000
									ТОВ "Просторове планування"



# Детальний план території обмеженого вулицями Академіка Заболотного, Пирогова, Дачна, Трамвайна у м. Вінниці

План існуючого використання території та схема існуючих планувальних обмежень  
М 1:1000



## УМОВНІ ПОЗНАЧЕННЯ

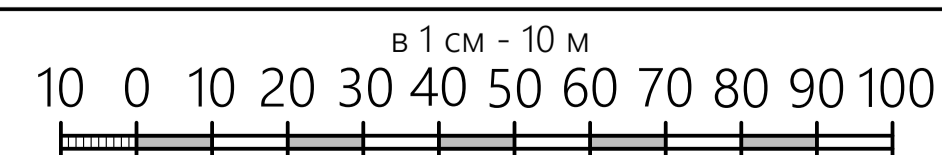
Існуюч.	Назва
	Територія садибної житлової забудови
	Територія громадської забудови
	Територія багатоквартирної житлової забудови
	Територія інженерної інфраструктури
	Територія комунально-складського призначення
	Вулиці, дороги та проїзди з твердим покриттям
	Вулиці, дороги та проїзди з ґрунтовим покриттям
	Межі сформованих земельних ділянок
	Межа розроблення детального плану
	Межа детального планування
	Червоні лінії
	Охоронна зона ЛЕП
	Житловий споруда
	Нежитловий споруда
	Трансформаторна підстанція

## ЕКСПЛІКАЦІЯ БУДІВЕЛЬ ТА СПОРУД

№ з/п	Найменування	Примітка
1	Територія проектування	проект.
2	Територія проектування	проект.
3	Приватна дитиноцентрирована школа "HUB School"	існ.
4	Магазин продовольчих товарів	існ.
5	Офісна будівля	існ.
6	Трансформаторна підстанція	існ.
7	Тепло-розподільний пункт	існ.
8	Готель-спа "DENINNA"	існ.

Примітка:  
 1. План існуючого використання території та схема існуючих планувальних обмежень виконана на актуалізованій топографічній основі М1:1000, розробленій МКП "ВМЦМІА" у 2023 році.  
 2. Межі обмежень у використанні земель нанесені відповідно до норм діючого законодавства.  
 3. Межі земельних ділянок нанесені відповідно до Державного земельного кадастру.  
 4. Обмеження визначені «Проектом внесення зміни до генерального плану м. Вінниці з актуалізацією за результатами його моніторингу», затвердженого рішенням міської ради №1140 від 01.02.2013р та Планом зонування м. Вінниці затвердженого Рішенням міської ради від 28.05.2021р. №451.

Масштаб 1:1000

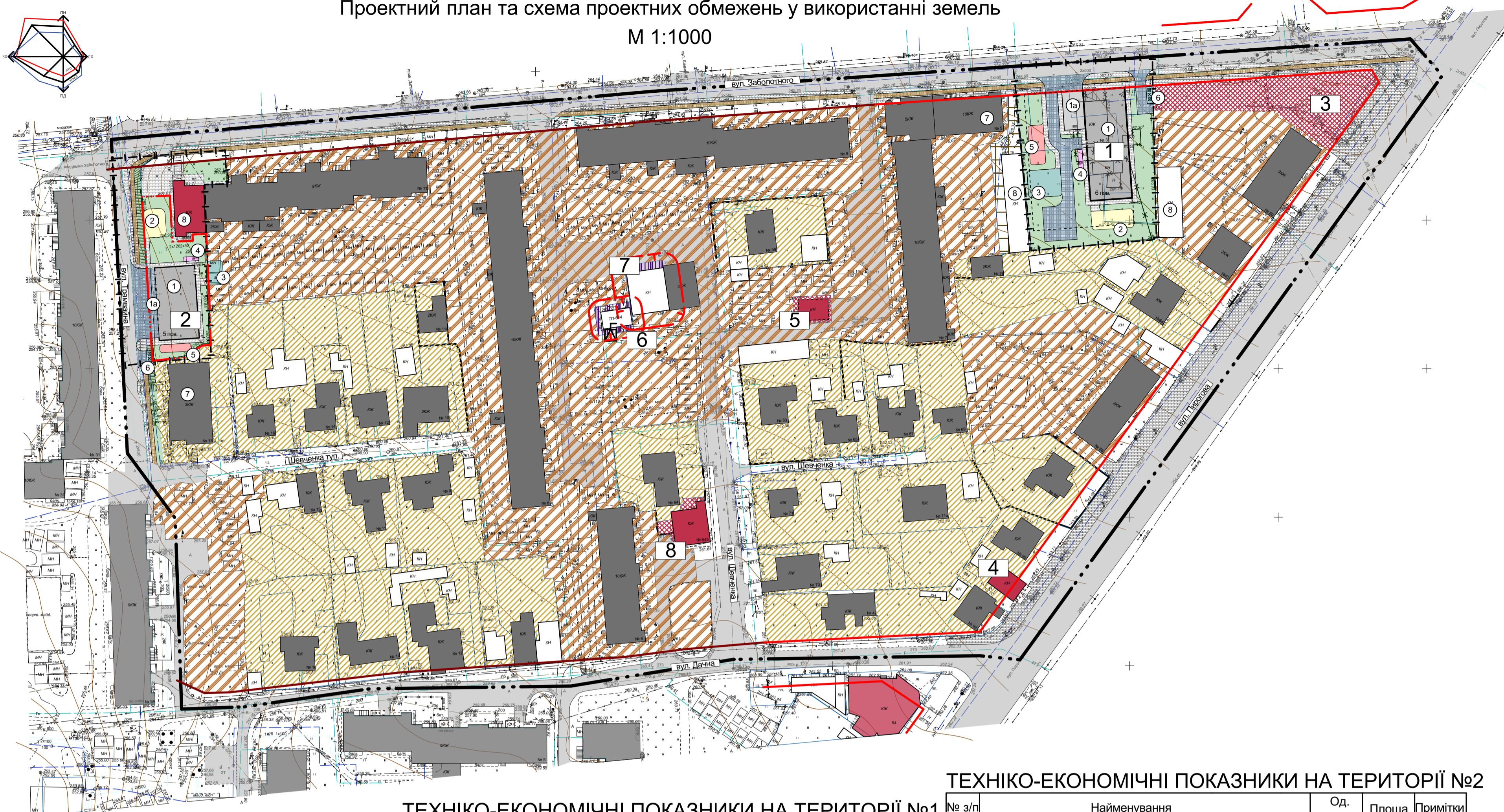
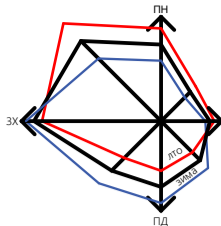


12-2023-ДПТ					
Детальний план території обмеженого вулицями Академіка Заболотного, Пирогова, Дачна, Трамвайна у м. Вінниці					
Змін.	Кільк.	Лист	№Док	Підпис	Дата
Розробив	Мальований				
ГАП	Мальований				
Детальний план території				Стадія	Лист
				ДПТ	2
План існуючого використання території та схема існуючих планувальних обмежень М 1:1000				ТОВ "Просторове планування"	

# Детальний план території обмеженого вулицями Академіка Заболотного, Пирогова, Дачна, Трамвайна у м. Вінниці

Проектний план та схема проектних обмежень у використанні земель

М 1:1000



## УМОВНІ ПОЗНАЧЕННЯ

Існуюч.	Проект.	Назва
		Територія садибної житлової забудови
		Територія громадської забудови
		Територія багатоквартирної житлової забудови
		Територія інженерної інфраструктури
		Територія комунально-складського призначення
		Вулиці, дороги та проїзди з твердим покриттям
		Вулиці, дороги та проїзди з ґрунтовим покриттям
		Пішохідна зона
		Велосипедна доріжка
		Межі сформованих земельних ділянок
		Межа розроблення детального плану
		Межа території детального планування
		Межа території відведеної для багатоквартирного будинку
		Червоні лінії
		Охоронна зона
		Житловий споруда
		Підземний паркінг
		Нежитловий споруда
		Трансформаторна підстанція
		Майданчик ТВП (підземний)
		Пібудинкові майданчики

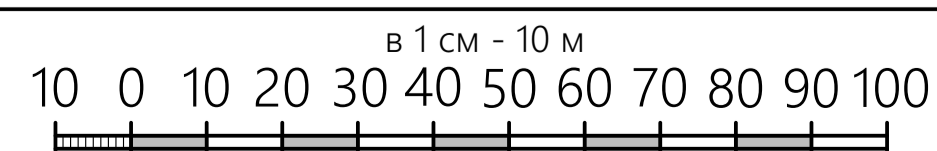
## ЕКСПЛІКАЦІЯ ТЕРИТОРІЙ БУДІВЕЛЬ ТА СПОРУД

№ з/п	Найменування	Примітка
1	Територія проектування	проект.
2	Територія проектування	проект.
3	Приватна дитиноцентрирована школа "HUB School"	існ.
4	Магазин продовольчих товарів	існ.
5	Офісна будівля	існ.
6	Трансформаторна підстанція	існ.
7	Тепло-розподільний пункт	існ.
8	Готель-спа "DENINNA"	існ.

### Примітка:

- Проектний план та схема проектних обмежень виконана на актуалізованій топографічній основі М1:1000, розробленої МКП "ВМЦМІА" у 2023 році.
- Межі обмежень у використанні земель нанесені відповідно до норм діючого законодавства.
- Межі земельних ділянок нанесені відповідно до Державного земельного кадастру.
- Обмеження визначені «Проектом внесення зміни до генерального плану м. Вінниці з актуалізацією за результатами його моніторингу», затвердженого рішенням міської ради №1140 від 01.02.2013р та Планом зонування м. Вінниці затвердженого Рішенням міської ради від 28.05.2021р. №451.

Масштаб 1:1000



## ТЕХНІКО-ЕКОНОМІЧНІ ПОКАЗНИКИ НА ТЕРИТОРІЇ №1

№ з/п	Найменування	Од. вим.	Площа	Примітки
1	Площа детального плану	м <sup>2</sup>	72677,34	
2	Площа території детального планування №1	м <sup>2</sup>	2756,09	
3	Площа території для багатоквартирної забудови в межах землеволодіння	м <sup>2</sup>	2371,74	100%
4	Площа забудови	м <sup>2</sup>	534,82	22,54%
5	Площа твердого покриття:			
	- площа твердого покриття(в межах ділянки)	м <sup>2</sup>	270,36	11,39%
	- площа твердого покриття(за межами ділянки, в межах території детального планування)	м <sup>2</sup>	87,78	
6	Площа озеленення:	м <sup>2</sup>	831,72	35,06%
7	Площа тротуарного покриття			
	- площа тротуарного покриття(в межах ділянки)	м <sup>2</sup>	195,97	8,26%
	- площа тротуарного покриття(за межами ділянки, в межах території детального планування)	м <sup>2</sup>	106,8	
8	Площа земельної ділянки в володінні	м <sup>2</sup>	2371,74	
9	Максимально допустимий відсоток забудови земельної ділянки	%	до 40	
10	Площа забудови житлового будинку з вбудованими нежитловими приміщеннями	м <sup>2</sup>	534,82	
11	Висота будівель і споруд	м	26	
12	Поверховість будівель	пов.	6	
13	Кількість секцій	шт.	1	
14	Загальна кількість квартир	шт.	45	
15	Загальна кількість мешканців	ос.	96	
17	Загальна площа квартир	м <sup>2</sup>	2492	
18	Площа приміщень першого поверху	м <sup>2</sup>	535	
19	Загальна кількість паркомість в паркінгу	авто	46	
20	Дитячий майданчик	м <sup>2</sup>	116,87	
21	Фізкультурний майданчик	м <sup>2</sup>	103,25	
22	Майданчик для велостоянки	м <sup>2</sup>	10,50	
23	Майданчик для відпочинку	м <sup>2</sup>	68,74	
24	Площа майданчику для ТПВ (підземний модуль)	м <sup>2</sup>	11,20	

## ТЕХНІКО-ЕКОНОМІЧНІ ПОКАЗНИКИ НА ТЕРИТОРІЇ №2

№ з/п	Найменування	Од. вим.	Площа	Примітки
1	Площа детального плану	м <sup>2</sup>	72677,34	
2	Площа території детального планування №2	м <sup>2</sup>	2184,05	
3	Площа території відведеної для багатоквартирної забудови в межах землеволодіння	м <sup>2</sup>	937,12	100%
4	Площа забудови	м <sup>2</sup>	330,75	35%
5	Площа твердого покриття:			
	- площа твердого покриття(в межах ділянки)	м <sup>2</sup>	64,32	6,86%
	- площа твердого покриття(за межами ділянки)	м <sup>2</sup>	87,78	
6	Площа озеленення:			
	- площа озеленення (в межах ділянки)	м <sup>2</sup>	323,65	34,53%
	- площа озеленення(за межами ділянки)	м <sup>2</sup>	155,34	
7	Площа тротуарного покриття			
	- площа тротуарного покриття(в межах ділянки)	м <sup>2</sup>	112,50	12%
	- площа тротуарного покриття(за межами ділянки)	м <sup>2</sup>	152,83	
8	Площа земельної ділянки під багатоквартирний будинок	м <sup>2</sup>	807,38	
9	Максимально допустимий відсоток забудови земельної ділянки	%	до 40	
10	Площа забудови житлового будинку з вбудованими нежитловими приміщеннями	м <sup>2</sup>	330,75	
11	Висота будівель і споруд	м	18,45	
12	Поверховість будівель	пов.	5	
13	Кількість секцій	шт.	1	
14	Загальна кількість квартир	шт.	24	
15	Загальна кількість мешканців	ос.	35	
16	Загальна площа квартир	м <sup>2</sup>	995,9	
17	Загальна кількість паркомість в паркінгу	авто	18	
18	Дитячий майданчик	м <sup>2</sup>	77	
19	Фізкультурний майданчик	м <sup>2</sup>	40,83	
20	Майданчик для велостоянки	м <sup>2</sup>	7,49	
21	Майданчик для відпочинку	м <sup>2</sup>	28,10	
22	Площа майданчику для ТПВ (підземний модуль)	м <sup>2</sup>	7,30	

## ЕКСПЛІКАЦІЯ БУДІВЕЛЬ ТА СПОРУД НА ТЕРИТОРІЇ №1

№ з/п	Найменування	Од. вим.	Площа	Примітки
1	Багатоквартирний житловий будинок	м <sup>2</sup>	534,82	Проект
1a	Підземний паркінг	авто	46	Проект
2	Дитячий майданчик	м <sup>2</sup>	116,87	Проект
3	Фізкультурний майданчик	м <sup>2</sup>	103,25	Проект
4	Майданчик для велостоянки	м <sup>2</sup>	10,50	Проект
5	Майданчик для відпочинку	м <sup>2</sup>	68,74	Проект
6	Майданчик ТВП (підземний)	м <sup>2</sup>	11,20	Проект
7	Існуючий багатоквартирний житловий будинок			існ.
8	Існуюча нежитлова будівля			існ.

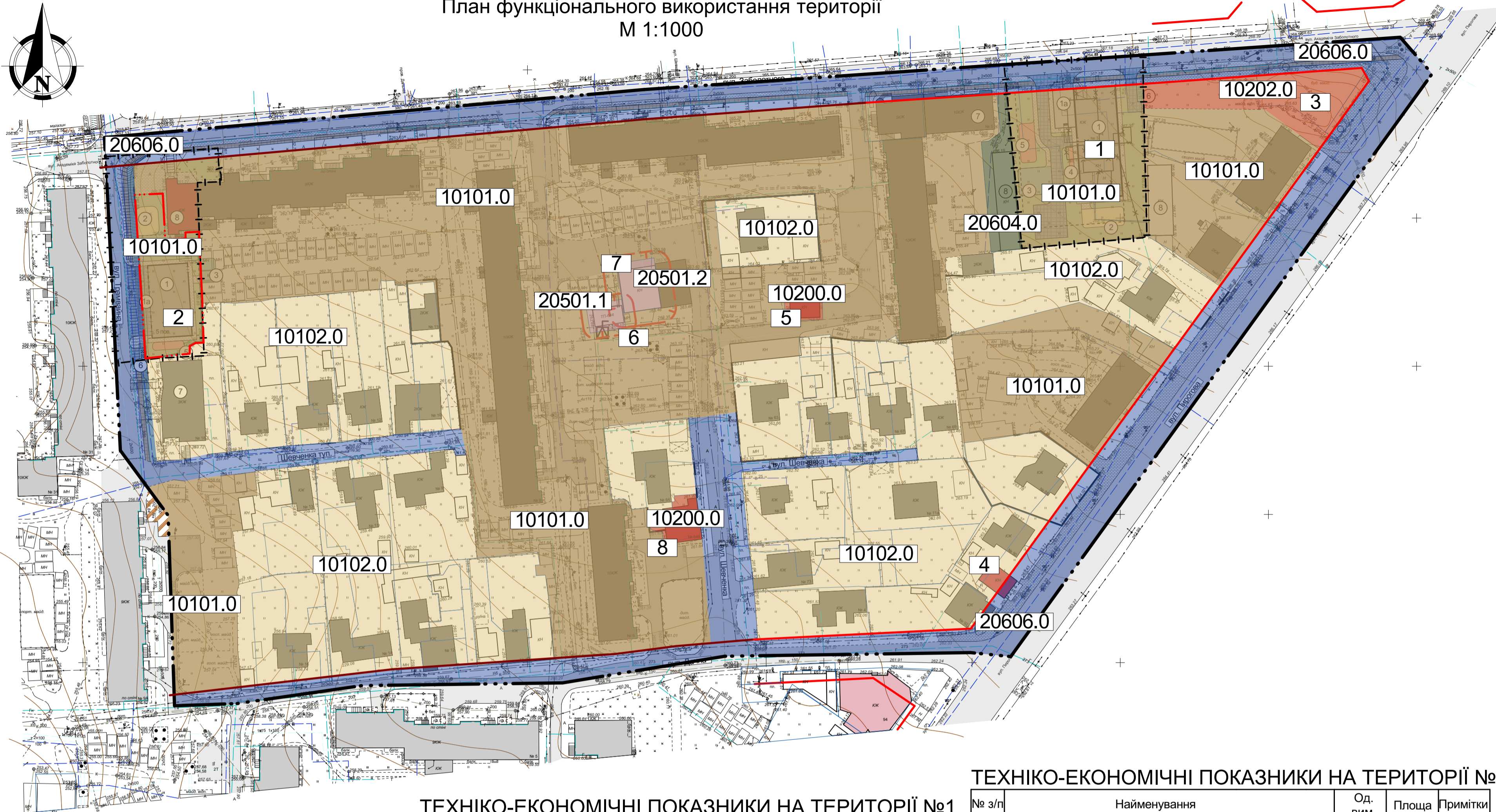

## ЕКСПЛІКАЦІЯ БУДІВЕЛЬ ТА СПОРУД НА ТЕРИТОРІЇ №2

№ з/п	Найменування	Од. вим.	Площа	Примітки
1	Багатоквартирний житловий будинок	м <sup>2</sup>	330,75	Проект
1a	Паркінг	авто	18	Проект
2	Дитячий майданчик	м <sup>2</sup>	77	Проект
3	Фізкультурний майданчик	м <sup>2</sup>	40,83	Проект
4	Майданчик для велостоянки	м <sup>2</sup>	7,49	Проект
5	Майданчик для відпочинку	м <sup>2</sup>	28,10	Проект
6	Майданчик ТВП (підземний)	м <sup>2</sup>	7,30	Проект
7	Існуючий житловий будинок			існ.
8	Існуюча нежитлова будівля			існ.

12-2023-ДПТ					
Детальний план території обмеженого вулицями Академіка Заболотного, Пирогова, Дачна, Трамвайна у м. Вінниці					
Змін.	Кільк.	Лист	№Док.	Підпис	Дата
Розробив	Мальований				
ГАП	Мальований				
Детальний план території				Стадія	Лист
				ДПТ	3
Проектний план та схема проектних обмежень у використанні земель М 1:1000				ТОВ "Просторове планування"	

Детальний план території обмеженого вулицями Академіка Заболотного, Пирогова, Дачна, Трамвайна у м. Вінниці

План функціонального використання території  
М 1:1000



Класифікатор видів функціонального призначення території та їх співвідношення з видами цільового призначення земельних ділянок

Код виду функціонального призначення	Назва виду функціонального призначення	Код згідно з Класифікатором видів цільового використання земель	
		Переважні види	Супутні види
10101.0	Територія житлової багатоквартирної забудови	02.03; 02.04; 02.10; 08.01	02.06; 02.09; 02.12; 03.02; 03.03; 03.05; 04.10; 05.01; 07.02; 07.08; 03.06 (в частині резиденцій); 03.07; 03.08; 03.12; 03.13; 03.14 (в частині об'єктів, які не потребують встановлення санітарних обмежень на прилеглий території); 11.04; 13.01; 13.03; 14.02 (в частині розміщення об'єктів розподільчих мереж)
10102.0	Територія житлової садибної забудови	02.01; 08.01	02.05; 02.06; 02.09; 02.12; 03.02; 03.03; 03.05; 4.10; 05.01; 07.02; 07.08; 03.06 (в частині резиденцій); 03.07; 03.08; 03.12; 03.13; 03.14 (в частині об'єктів, які не потребують встановлення санітарних обмежень на прилеглий території); 13.02 (в частині поштових відділень); 11.04; 13.01; 13.03; 14.02 (в частині розміщення об'єктів розподільчих мереж)
10200.0	Територія громадської забудови	03.01; 03.02; 03.03; 03.05; 03.06; 03.10; 03.11; 03.14; 04.01; 04.02; 04.03; 04.04; 04.05; 04.06; 04.07; 04.11; 08.01	03.08; 03.09; 03.18; 03.20; 12.13; 04.10; 05.01; 07.02; 07.08; 08.02; 13.02 (в частині поштових відділень); 03.07; 03.12; 03.13 (в частині об'єктів, які не потребують встановлення санітарних обмежень на прилеглий території); 11.04; 13.01; 13.03; 14.02 (в частині розміщення об'єктів розподільчих мереж)
10202.0	Територія закладів освіти	03.02; 08.01	01.09; 02.04; 03.05; 03.08; 03.11; 03.20; 04.10; 05.01; 07.02; 07.08; 10.09; 03.07 (в частині об'єктів, які не потребують встановлення санітарних обмежень на прилеглий території); 11.04; 13.01; 13.03; 14.02 (в частині розміщення об'єктів розподільчих мереж)
20501.1	Територія об'єктів електрозабезпечення	08.01; 10.10; 14.01; 14.02; 14.05; 14.06	03.14; 04.10; 05.01; 11.04; 13.01; 13.03
20501.2	Територія об'єктів теплопостачання	08.01; 11.04	03.14; 04.10; 05.01; 11.07; 13.01; 13.03; 14.02; 14.05
20604.0	територія автостоянок і гаражів	08.01; 02.05; 02.06; 02.09; 12.04	04.10; 05.01; 11.04; 11.07; 12.13; 13.01; 13.03; 14.02
20606.0	Територія вулиць та доріг (автодорogi)	08.01; 12.13	04.10; 07.08; 11.07

ЕКСПЛІКАЦІЯ БУДІВЕЛЬ ТА СПОРУД

№ з/п	Найменування	Примітка
1	Територія проектування	проект.
2	Територія проектування	проект.
3	Приватна дитиноцентрирована школа "HUB School"	існ.
4	Магазин продовольчих товарів	існ.
5	Офісна будівля	існ.
6	Трансформаторна підстанція	існ.
7	Тепло-розподільний пункт	існ.
8	Готель-спа "DENINNA"	існ.

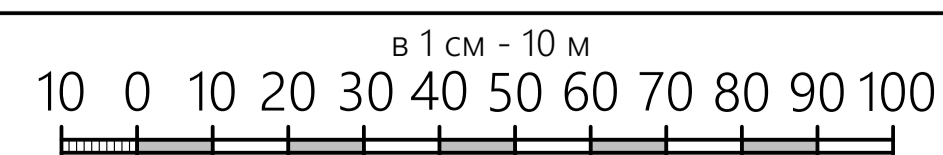
УМОВНІ ПОЗНАЧЕННЯ

Існуюч.	Проект.	Назва
		Вулиці, дороги та проїзди з твердим покриттям
		Вулиці, дороги та проїзди з ґрунтовим покриттям
		Пішохідна зона
		Велосипедна доріжка
		Межі сформованих земельних ділянок
		Межа розроблення детального плану
		Межа території відведеної для багатоквартирного будинку
		Межа території детального планування
		Червоні лінії
		Охоронна зона ЛЕП
		Житловий споруда
		Підземний паркінг
		Нежитловий споруда
		Трансформаторна підстанція

Примітка:

- План функціонального використання території виконаний на актуалізованій топографічній основі М1:1000, розробленої МКП "ВМЦМІА" у 2023 році.
- Межі обмежень у використанні земель нанесені відповідно до норм діючого законодавства.
- Межі земельних ділянок нанесені відповідно до Державного земельного кадастру.
- Обмеження визначені «Проектом внесення зміни до генерального плану м. Вінниці з актуалізацією за результатами його моніторингу», затвердженого рішенням міської ради №1140 від 01.02.2013р та Планом зонування м. Вінниці затвердженого Рішенням міської ради від 28.05.2021р. №451.

Масштаб 1:1000



ТЕХНІКО-ЕКОНОМІЧНІ ПОКАЗНИКИ НА ТЕРИТОРІЇ №1

№ з/п	Найменування	Од. вим.	Площа	Примітки
1	Площа детального плану	м <sup>2</sup>	72677,34	
2	Площа території детального планування №1	м <sup>2</sup>	2756,09	
3	Площа території для багатоквартирної забудови в межах землеволодіння	м <sup>2</sup>	2371,74	100%
4	Площа забудови	м <sup>2</sup>	534,82	22,54%
5	Площа твердого покриття:			
	- площа твердого покриття(в межах ділянки)	м <sup>2</sup>	270,36	11,39%
	- площа твердого покриття(за межами ділянки, в межах території детального планування)	м <sup>2</sup>	87,78	
6	Площа озеленення	м <sup>2</sup>	831,72	35,06%
7	Площа тротуарного покриття:			
	- площа тротуарного покриття(в межах ділянки)	м <sup>2</sup>	195,97	8,26%
	- площа тротуарного покриття(за межами ділянки, в межах території детального планування)	м <sup>2</sup>	106,8	
8	Площа земельної ділянки в володінні	м <sup>2</sup>	2371,74	
9	Максимально допустимий відсоток забудови земельної ділянки	%	до 40	
10	Площа забудови житлового будинку з вбудованими нежитловими приміщеннями	м <sup>2</sup>	534,82	
11	Висота будівель і споруд	м	26	
12	Поверховість будівель	пов.	6	
13	Кількість секцій	шт.	1	
14	Загальна кількість квартир	шт.	45	
15	Загальна кількість мешканців	ос.	96	
17	Загальна площа квартир	м <sup>2</sup>	2492	
18	Площа приміщень першого поверху	м <sup>2</sup>	535	
19	Загальна кількість паркомість в паркінгу	авто	46	
20	Дитячий майданчик	м <sup>2</sup>	116,87	
21	Фізкультурний майданчик	м <sup>2</sup>	103,25	
22	Майданчик для велостоянки	м <sup>2</sup>	10,50	
23	Майданчик для відпочинку	м <sup>2</sup>	68,74	
24	Площа майданчику для ТПВ (підземний модуль)	м <sup>2</sup>	11,20	

ТЕХНІКО-ЕКОНОМІЧНІ ПОКАЗНИКИ НА ТЕРИТОРІЇ №2

№ з/п	Найменування	Од. вим.	Площа	Примітки
1	Площа детального плану		72677,34	
2	Площа території детального планування №2		2184,05	
3	Площа території відведеної для багатоквартирної забудови в межах землеволодіння		937,12	100%
4	Площа забудови		330,75	35%
5	Площа твердого покриття:			
	- площа твердого покриття(в межах ділянки)		64,32	6,86%
	- площа твердого покриття(за межами ділянки)		87,78	
6	Площа озеленення:			
	- площа озеленення (в межах ділянки)		323,65	34,53%
	- площа озеленення(за межами ділянки)		155,34	
7	Площа тротуарного покриття			
	- площа тротуарного покриття(в межах ділянки)		112,50	12%
	- площа тротуарного покриття(за межами ділянки)		152,83	
8	Площа земельної ділянки під багатоквартирний будинок	м <sup>2</sup>	807,38	
9	Максимально допустимий відсоток забудови земельної ділянки	%	до 40	
10	Площа забудови житлового будинку з вбудованими нежитловими приміщеннями	м <sup>2</sup>	330,75	
11	Висота будівель і споруд	м	18,45	
12	Поверховість будівель	пов.	5	
13	Кількість секцій	шт.	1	
14	Загальна кількість квартир	шт.	24	
15	Загальна кількість мешканців	ос.	35	
16	Загальна площа квартир	м <sup>2</sup>	995,9	
17	Загальна кількість паркомість в паркінгу	авто	18	
18	Дитячий майданчик	м <sup>2</sup>	77	
19	Фізкультурний майданчик	м <sup>2</sup>	40,83	
20	Майданчик для велостоянки	м <sup>2</sup>	7,49	
21	Майданчик для відпочинку	м <sup>2</sup>	28,10	
22	Площа майданчику для ТПВ (підземний модуль)	м <sup>2</sup>	7,30	

ЕКСПЛІКАЦІЯ БУДІВЕЛЬ ТА СПОРУД НА ТЕРИТОРІЇ №1

№ з/п	Найменування	Од. вим.	Площа	Примітки
1	Багатоквартирний житловий будинок	м <sup>2</sup>	534,82	Проект
1a	В'їзд в підземний паркінг	авто	46	Проект
2	Дитячий майданчик	м <sup>2</sup>	116,87	Проект
3	Фізкультурний майданчик	м <sup>2</sup>	103,25	Проект
4	Майданчик для велостоянки	м <sup>2</sup>	10,50	Проект
5	Майданчик для відпочинку	м <sup>2</sup>	68,74	Проект
6	Майданчик ТВП (підземний)	м <sup>2</sup>	11,20	Проект
7	Існуючий багатоквартирний житловий будинок			існ.
8	Існуюча нежитлова будівля			існ.

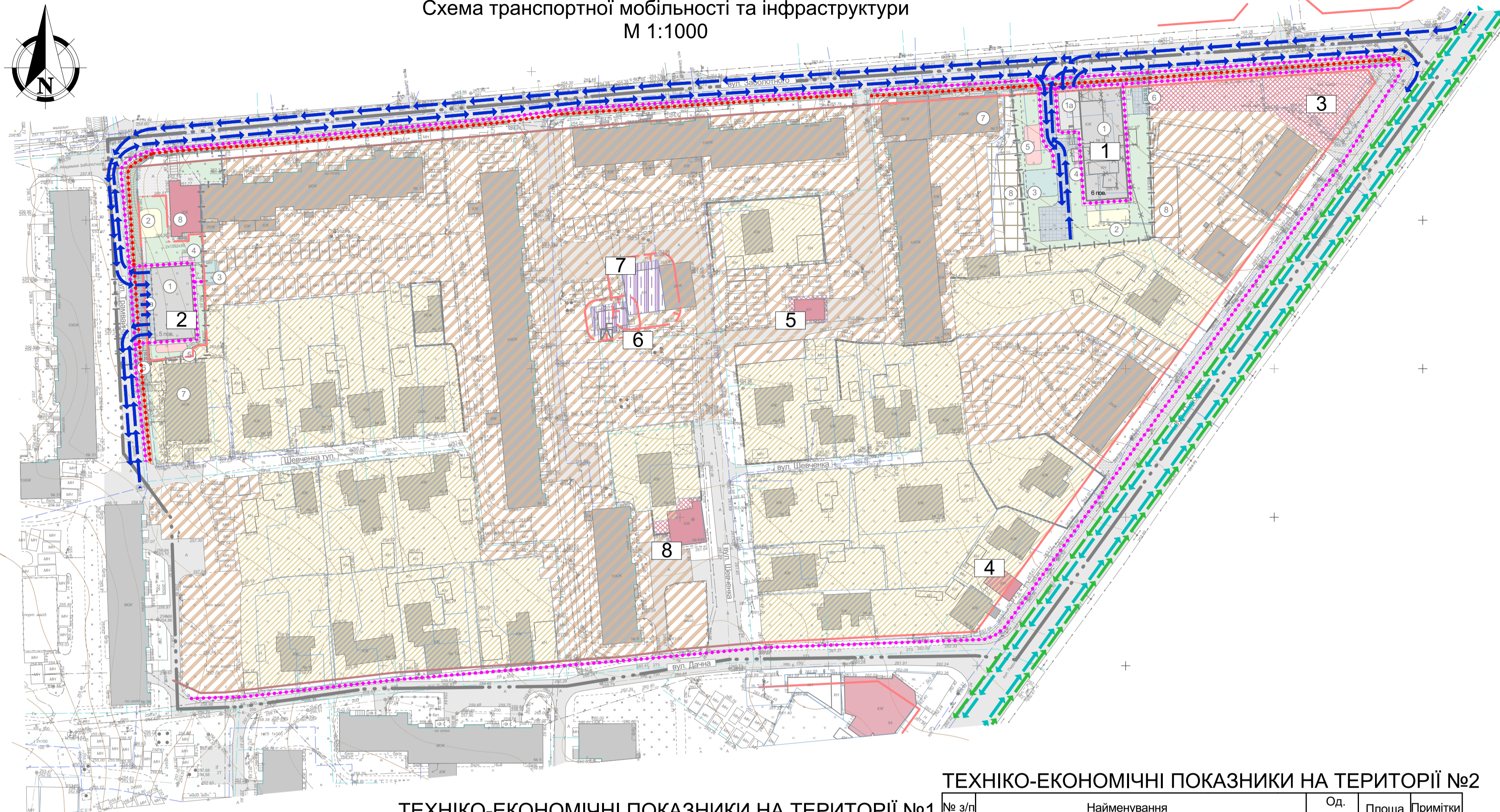

ЕКСПЛІКАЦІЯ БУДІВЕЛЬ ТА СПОРУД НА ТЕРИТОРІЇ №2

№ з/п	Найменування	Од. вим.	Площа	Примітки
1	Багатоквартирний житловий будинок	м <sup>2</sup>	330,75	Проект
1a	Паркінг	авто	18	Проект
2	Дитячий майданчик	м <sup>2</sup>	77	Проект
3	Фізкультурний майданчик	м <sup>2</sup>	40,83	Проект
4	Майданчик для велостоянки	м <sup>2</sup>	7,49	Проект
5	Майданчик для відпочинку	м <sup>2</sup>	28,10	Проект
6	Майданчик ТВП (підземний)	м <sup>2</sup>	7,30	Проект
7	Існуючий житловий будинок			існ.
8	Існуюча нежитлова будівля			існ.

12-2023-ДПТ				
Детальний план території обмеженого вулицями Академіка Заболотного, Пирогова, Дачна, Трамвайна у м. Вінниці				
Змін.	Кільк.	Лист	№Док.	Дата
Розробив	Мальований			
ГАП	Мальований			
Детальний план території			Стадія	Лист
План функціонального використання території М 1:1000			ДПТ	4
			ТОВ "Просторове планування"	

Детальний план території обмеженого вулицями Академіка Заболотного, Пирогова, Дачна, Трамвайна у м. Вінниця

Схема транспортної мобільності та інфраструктури  
М 1:1000



УМОВНІ ПОЗНАЧЕННЯ		
Існуюч.	Проект.	Назва
		Територія садибної житлової забудови
		Територія громадської забудови
		Територія багатоквартирної житлової забудови
		Територія інженерної інфраструктури
		Територія комунально-складського призначення
		Вулиці, дороги та проїзди з твердим покриттям
		Вулиці, дороги та проїзди з ґрунтовим покриттям
		Пішохідна зона
		Велосипедна доріжка
		Межі сформованих земельних ділянок
		Межа розроблення детального плану
		Межа території детального планування
		Межа території відведеної для багатоквартирного будинку
		Червоні лінії
		Охоронна зона
		Житловий споруда
		Підземний паркінг
		Нежитловий споруда
		Трансформаторна підстанція
		Майданчик ТВП (підземний)
		Майданчики для відпочинку
		Зона озеленення
		Рух велосипедів
		Рух пішоходів
		Рух легкового транспорту
		Рух трамвая/легкого трамваю

ЕКСПЛІКАЦІЯ БУДІВЕЛЬ ТА СПОРУД

№ з/п	Найменування	Примітка
1	Територія проектування	проект.
2	Територія проектування	проект.
3	Приватна дитиноцентрирована школа "HUB School"	існ.
4	Магазин продовольчих товарів	існ.
5	Офісна будівля	існ.
6	Трансформаторна підстанція	існ.
7	Тепло-розподільний пункт	існ.
8	Готель-спа "DENINNA"	існ.

ТЕХНІКО-ЕКОНОМІЧНІ ПОКАЗНИКИ НА ТЕРИТОРІЇ №1

№ з/п	Найменування	Од. вим.	Площа	Примітки
1	Площа детального плану	м <sup>2</sup>	72677,34	
2	Площа території детального планування №1	м <sup>2</sup>	2756,09	
3	Площа території для багатоквартирної забудови в межах землеволодіння	м <sup>2</sup>	2371,74	100%
4	Площа забудови	м <sup>2</sup>	534,82	22,54%
5	Площа твердого покриття:			
	- площа твердого покриття(в межах ділянки)	м <sup>2</sup>	270,36	11,39%
	- площа твердого покриття(за межами ділянки, в межах території детального планування)	м <sup>2</sup>	87,78	
6	Площа озеленення:	м <sup>2</sup>	831,72	35,06%
7	Площа тротуарного покриття			
	- площа тротуарного покриття(в межах ділянки)	м <sup>2</sup>	195,97	8,26%
	- площа тротуарного покриття(за межами ділянки, в межах території детального планування)	м <sup>2</sup>	106,8	
8	Площа земельної ділянки в володінні	м <sup>2</sup>	2371,74	
9	Максимально допустимий відсоток забудови земельної ділянки	%	до 40	
10	Площа забудови житлового будинку з вбудованими нежитловими приміщеннями	м <sup>2</sup>	534,82	
11	Висота будівель і споруд	м	26	
12	Поверховість будівель	пов.	6	
13	Кількість секцій	шт.	1	
14	Загальна кількість квартир	шт.	45	
15	Загальна кількість мешканців	ос.	96	
17	Загальна площа квартир	м <sup>2</sup>	2492	
18	Площа приміщень першого поверху	м <sup>2</sup>	535	
19	Загальна кількість паркомість в паркінгу	авто	46	
20	Дитячий майданчик	м <sup>2</sup>	116,87	
21	Фізкультурний майданчик	м <sup>2</sup>	103,25	
22	Майданчик для велостоянки	м <sup>2</sup>	10,50	
23	Майданчик для відпочинку	м <sup>2</sup>	68,74	
24	Площа майданчику для ТПВ (підземний модуль)	м <sup>2</sup>	11,20	

ТЕХНІКО-ЕКОНОМІЧНІ ПОКАЗНИКИ НА ТЕРИТОРІЇ №2

№ з/п	Найменування	Од. вим.	Площа	Примітки
1	Площа детального плану		72677,34	
2	Площа території детального планування №2		2184,05	
3	Площа території відведеної для багатоквартирної забудови в межах землеволодіння		937,12	100%
4	Площа забудови		330,75	35%
5	Площа твердого покриття:			
	- площа твердого покриття(в межах ділянки)		64,32	6,86%
	- площа твердого покриття(за межами ділянки)		87,78	
6	Площа озеленення:			
	- площа озеленення (в межах ділянки)		323,65	34,53%
	- площа озеленення(за межами ділянки)		155,34	
7	Площа тротуарного покриття			
	- площа тротуарного покриття(в межах ділянки)		112,50	12%
	- площа тротуарного покриття(за межами ділянки)		152,83	
8	Площа земельної ділянки під багатоквартирний будинок	м <sup>2</sup>	807,38	
9	Максимально допустимий відсоток забудови земельної ділянки	%	до 40	
10	Площа забудови житлового будинку з вбудованими нежитловими приміщеннями	м <sup>2</sup>	330,75	
11	Висота будівель і споруд	м	18,45	
12	Поверховість будівель	пов.	5	
13	Кількість секцій	шт.	1	
14	Загальна кількість квартир	шт.	24	
15	Загальна кількість мешканців	ос.	35	
16	Загальна площа квартир	м <sup>2</sup>	995,9	
17	Загальна кількість паркомість в паркінгу	авто	18	
18	Дитячий майданчик	м <sup>2</sup>	77	
19	Фізкультурний майданчик	м <sup>2</sup>	40,83	
20	Майданчик для велостоянки	м <sup>2</sup>	7,49	
21	Майданчик для відпочинку	м <sup>2</sup>	28,10	
22	Площа майданчику для ТПВ (підземний модуль)	м <sup>2</sup>	7,30	

ЕКСПЛІКАЦІЯ БУДІВЕЛЬ ТА СПОРУД НА ТЕРИТОРІЇ №1

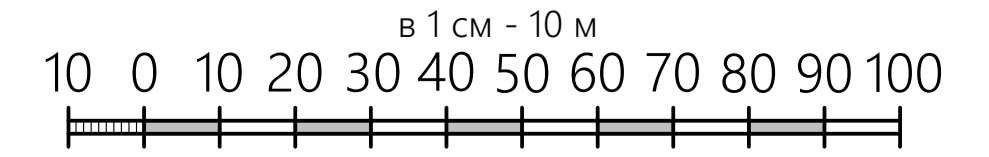
№ з/п	Найменування	Од. вим.	Площа	Примітки
1	Багатоквартирний житловий будинок	м <sup>2</sup>	534,82	Проект
1a	В'їзд в підземний паркінг	авто	46	Проект
2	Дитячий майданчик	м <sup>2</sup>	116,87	Проект
3	Фізкультурний майданчик	м <sup>2</sup>	103,25	Проект
4	Майданчик для велостоянки	м <sup>2</sup>	10,50	Проект
5	Майданчик для відпочинку	м <sup>2</sup>	68,74	Проект
6	Майданчик ТВП (підземний)	м <sup>2</sup>	11,20	Проект
7	Існуючий багатоквартирний житловий будинок			існ.
8	Існуюча нежитлова будівля			існ.

ЕКСПЛІКАЦІЯ БУДІВЕЛЬ ТА СПОРУД НА ТЕРИТОРІЇ №2

№ з/п	Найменування	Од. вим.	Площа	Примітки
1	Багатоквартирний житловий будинок	м <sup>2</sup>	330,75	Проект
1a	Паркінг	авто	18	Проект
2	Дитячий майданчик	м <sup>2</sup>	77	Проект
3	Фізкультурний майданчик	м <sup>2</sup>	40,83	Проект
4	Майданчик для велостоянки	м <sup>2</sup>	7,49	Проект
5	Майданчик для відпочинку	м <sup>2</sup>	28,10	Проект
6	Майданчик ТВП (підземний)	м <sup>2</sup>	7,30	Проект
7	Існуючий житловий будинок			існ.
8	Існуюча нежитлова будівля			існ.

Примітка:  
1. Схема транспортної мобільності та інфраструктури виконана на актуалізованій топографічній основі М1:1000, розробленої МКП "ВМЦМІА" у 2023 році.  
2. Межі обмежень у використанні земель нанесені відповідно до норм діючого законодавства.  
3. Межі земельних ділянок нанесені відповідно до Державного земельного кадастру.  
4. Обмеження визначені «Проектом внесення зміни до генерального плану м. Вінниця з актуалізацією за результатами його моніторингу», затвердженого рішенням міської ради №1140 від 01.02.2013р та Планом зонування м. Вінниця затвердженого Рішенням міської ради від 28.05.2021р. №451.

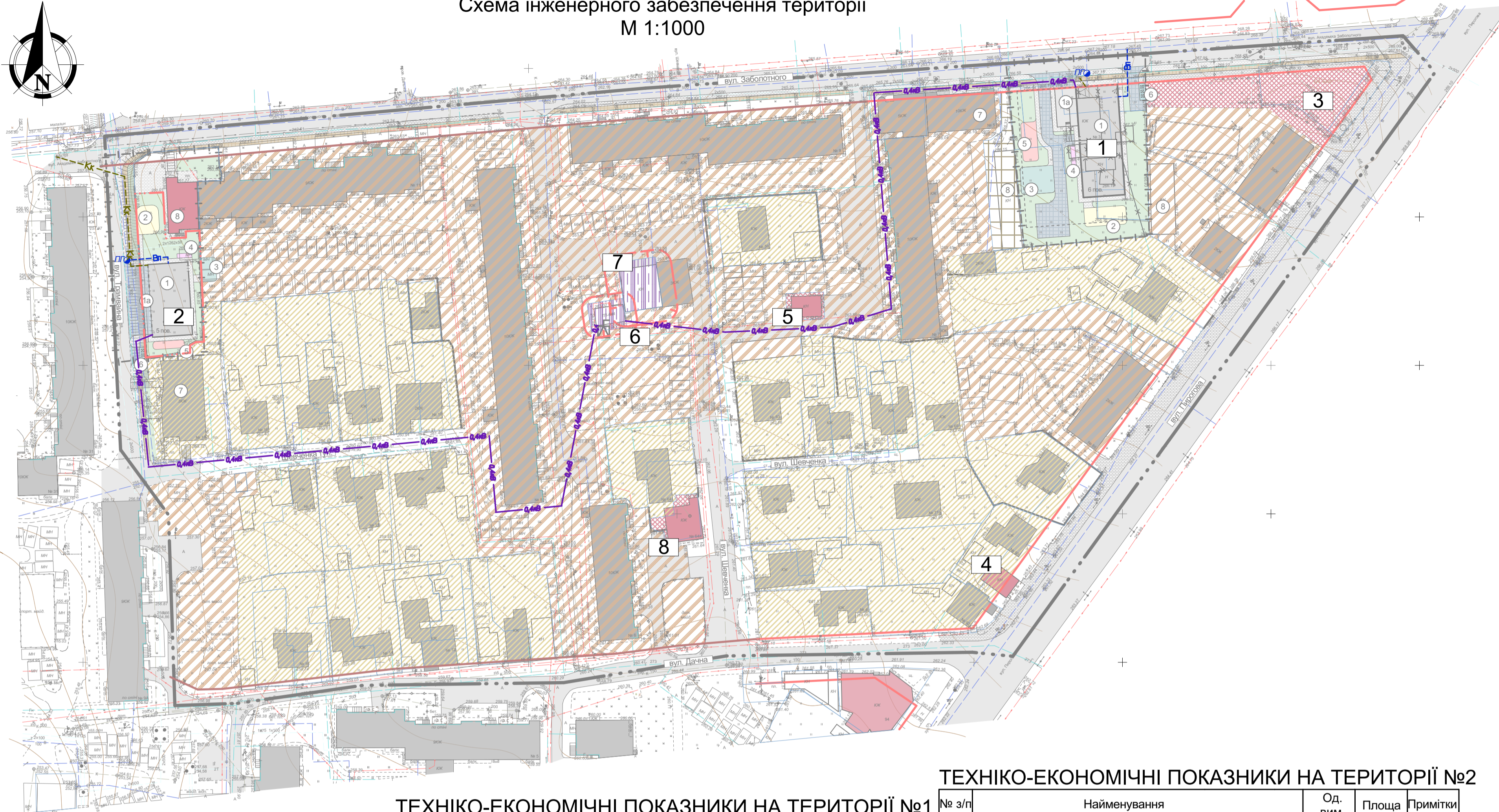

Масштаб 1:1000



12-2023-ДПТ				
Детальний план території обмеженого вулицями Академіка Заболотного, Пирогова, Дачна, Трамвайна у м. Вінниця				
Змін.	Кільк.	Лист	№Док.	Підпис
Розробив	Мальований			
ГАП	Мальовання			
Детальний план території			Стадія	Лист
			ДПТ	5
Схема транспортної мобільності та інфраструктури М 1:1000			ТОВ "Просторове планування"	

Детальний план території обмеженого вулицями Академіка Заболотного, Пирогова, Дачна, Трамвайна у м. Вінниця

Схема інженерного забезпечення території  
М 1:1000



УМОВНІ ПОЗНАЧЕННЯ

Існуюч.	Проект.	Назва
		Територія садибної житлової забудови
		Територія громадської забудови
		Територія багатоквартирної житлової забудови
		Територія інженерної інфраструктури
		Територія комунально-складського призначення
		Вулиці, дороги та проїзди з твердим покриттям
		Вулиці, дороги та проїзди з ґрунтовим покриттям
		Пішохідна зона
		Велосипедна доріжка
		Межі сформованих земельних ділянок
		Межа розроблення детального плану
		Межа території детального планування
		Межа території відведеної для багатоквартирного будинку
		Червоні лінії
		Охоронна зона
		Житловий споруда
		Підземний паркінг
		Нежитловий споруда
		Трансформаторна підстанція
		Майданчик ТВП (підземний)
		Майданчики для відпочинку
		Зона озеленення
		Господарський водопровід
		Побутова каналізація
		Кабельна лінія 0,4кВ
		Пожідрант

ЕКСПЛІКАЦІЯ БУДІВЕЛЬ ТА СПОРУД

№ з/п	Найменування	Примітка
1	Територія проектування	проект.
2	Територія проектування	проект.
3	Приватна дитиноцентрирована школа "HUB School"	існ.
4	Магазин продовольчих товарів	існ.
5	Офісна будівля	існ.
6	Трансформаторна підстанція	існ.
7	Тепло-розподільний пункт	існ.
8	Готель-спа "DENINNA"	існ.

ТЕХНІКО-ЕКОНОМІЧНІ ПОКАЗНИКИ НА ТЕРИТОРІЇ №1

№ з/п	Найменування	Од. вим.	Площа	Примітки
1	Площа детального плану	м <sup>2</sup>	72677,34	
2	Площа території детального планування №1	м <sup>2</sup>	2756,09	
3	Площа території для багатоквартирної забудови в межах землеволодіння	м <sup>2</sup>	2371,74	100%
4	Площа забудови	м <sup>2</sup>	534,82	22,54%
5	Площа твердого покриття:			
	- площа твердого покриття(в межах ділянки)	м <sup>2</sup>	270,36	11,39%
	- площа твердого покриття(за межами ділянки, в межах території детального планування)	м <sup>2</sup>	87,78	
6	Площа озеленення:	м <sup>2</sup>	831,72	35,06%
7	Площа тротуарного покриття			
	- площа тротуарного покриття(в межах ділянки)	м <sup>2</sup>	195,97	8,26%
	- площа тротуарного покриття(за межами ділянки, в межах території детального планування)	м <sup>2</sup>	106,8	
8	Площа земельної ділянки в володінні	м <sup>2</sup>	2371,74	
9	Максимально допустимий відсоток забудови земельної ділянки	%	до 40	
10	Площа забудови житлового будинку з вбудованими нежитловими приміщеннями	м <sup>2</sup>	534,82	
11	Висота будівель і споруд	м	26	
12	Поверховість будівель	пов.	6	
13	Кількість секцій	шт.	1	
14	Загальна кількість квартир	шт.	45	
15	Загальна кількість мешканців	ос.	96	
17	Загальна площа квартир	м <sup>2</sup>	2492	
18	Площа приміщень першого поверху	м <sup>2</sup>	535	
19	Загальна кількість паркоміст в паркінгу	авто	46	
20	Дитячий майданчик	м <sup>2</sup>	116,87	
21	Фізкультурний майданчик	м <sup>2</sup>	103,25	
22	Майданчик для велостоянки	м <sup>2</sup>	10,50	
23	Майданчик для відпочинку	м <sup>2</sup>	68,74	
24	Площа майданчику для ТПВ (підземний модуль)	м <sup>2</sup>	11,20	

ТЕХНІКО-ЕКОНОМІЧНІ ПОКАЗНИКИ НА ТЕРИТОРІЇ №2

№ з/п	Найменування	Од. вим.	Площа	Примітки
1	Площа детального плану		72677,34	
2	Площа території детального планування №2		2184,05	
3	Площа території відведеної для багатоквартирної забудови в межах землеволодіння		937,12	100%
4	Площа забудови		330,75	35%
5	Площа твердого покриття:			
	- площа твердого покриття(в межах ділянки)		64,32	6,86%
	- площа твердого покриття(за межами ділянки)		87,78	
6	Площа озеленення:			
	- площа озеленення (в межах ділянки)		323,65	34,53%
	- площа озеленення(за межами ділянки)		155,34	
7	Площа тротуарного покриття			
	- площа тротуарного покриття(в межах ділянки)		112,50	12%
	- площа тротуарного покриття(за межами ділянки)		152,83	
8	Площа земельної ділянки під багатоквартирний будинок	м <sup>2</sup>	807,38	
9	Максимально допустимий відсоток забудови земельної ділянки	%	до 40	
10	Площа забудови житлового будинку з вбудованими нежитловими приміщеннями	м <sup>2</sup>	330,75	
11	Висота будівель і споруд	м	18,45	
12	Поверховість будівель	пов.	5	
13	Кількість секцій	шт.	1	
14	Загальна кількість квартир	шт.	24	
15	Загальна кількість мешканців	ос.	35	
16	Загальна площа квартир	м <sup>2</sup>	995,9	
17	Загальна кількість паркоміст в паркінгу	авто	18	
18	Дитячий майданчик	м <sup>2</sup>	77	
19	Фізкультурний майданчик	м <sup>2</sup>	40,83	
20	Майданчик для велостоянки	м <sup>2</sup>	7,49	
21	Майданчик для відпочинку	м <sup>2</sup>	28,10	
22	Площа майданчику для ТПВ (підземний модуль)	м <sup>2</sup>	7,30	

ЕКСПЛІКАЦІЯ БУДІВЕЛЬ ТА СПОРУД НА ТЕРИТОРІЇ №1

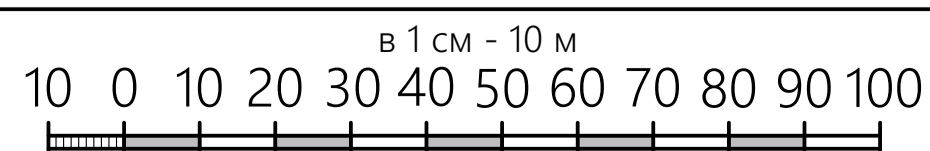
№ з/п	Найменування	Од. вим.	Площа	Примітки
1	Багатоквартирний житловий будинок	м <sup>2</sup>	534,82	Проект
1a	В'їзд в підземний паркінг	авто	46	Проект
2	Дитячий майданчик	м <sup>2</sup>	116,87	Проект
3	Фізкультурний майданчик	м <sup>2</sup>	103,25	Проект
4	Майданчик для велостоянки	м <sup>2</sup>	10,50	Проект
5	Майданчик для відпочинку	м <sup>2</sup>	68,74	Проект
6	Майданчик ТВП (підземний)	м <sup>2</sup>	11,20	Проект
7	Існуючий багатоквартирний житловий будинок			існ.
8	Існуюча нежитлова будівля			існ.

ЕКСПЛІКАЦІЯ БУДІВЕЛЬ ТА СПОРУД НА ТЕРИТОРІЇ №2

№ з/п	Найменування	Од. вим.	Площа	Примітки
1	Багатоквартирний житловий будинок	м <sup>2</sup>	330,75	Проект
1a	Паркінг	авто	18	Проект
2	Дитячий майданчик	м <sup>2</sup>	77	Проект
3	Фізкультурний майданчик	м <sup>2</sup>	40,83	Проект
4	Майданчик для велостоянки	м <sup>2</sup>	7,49	Проект
5	Майданчик для відпочинку	м <sup>2</sup>	28,10	Проект
6	Майданчик ТВП (підземний)	м <sup>2</sup>	7,30	Проект
7	Існуючий житловий будинок			існ.
8	Існуюча нежитлова будівля			існ.

Примітка:  
1. Схема інженерного забезпечення території виконана на актуалізованій топографічній основі М1:1000, розробленої МКП "ВМЦМІА" у 2023 році.  
2. Межі обмежень у використанні земель нанесені відповідно до норм діючого законодавства.  
3. Межі земельних ділянок нанесені відповідно до Державного земельного кадастру.  
4. Обмеження визначені «Проектом внесення зміни до генерального плану м. Вінниця з актуалізацією за результатами його моніторингу», затвердженого рішенням міської ради №1140 від 01.02.2013р та Планом зонування м. Вінниця затвердженого Рішенням міської ради від 28.05.2021р. №451.

Масштаб 1:1000

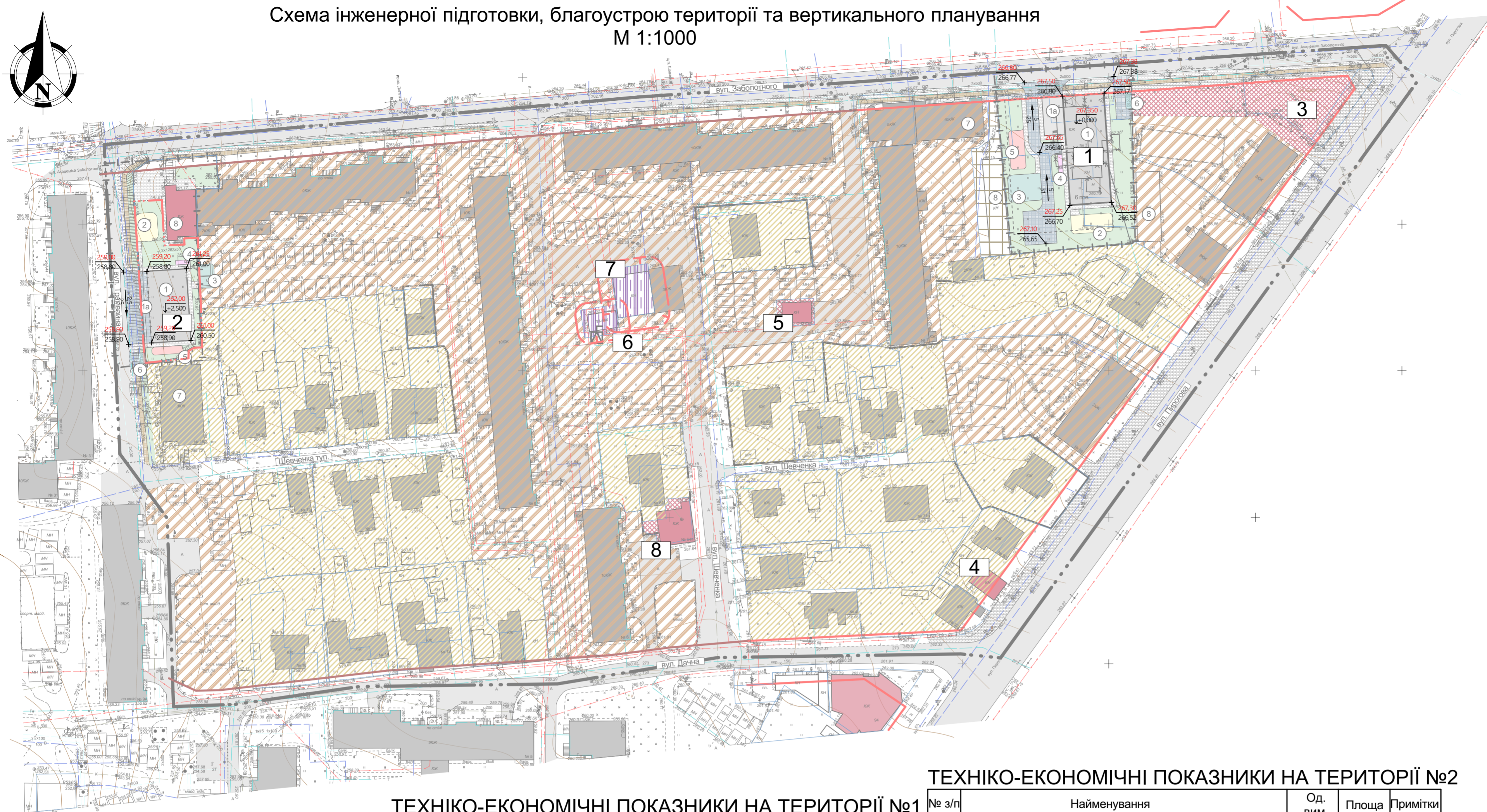



12-2023-ДПТ					
Детальний план території обмеженого вулицями Академіка Заболотного, Пирогова, Дачна, Трамвайна у м. Вінниця					
Змін.	Кільк.	Лист	№Док.	Підпис	Дата
Розробив	Мальований				
ГАП	Мальований				
Детальний план території			Стадія	Лист	Листов
Схема інженерного забезпечення території М 1:1000			ДПТ	6	
			ТОВ "Просторове планування"		

# Детальний план території обмеженого вулицями Академіка Заболотного, Пирогова, Дачна, Трамвайна у м. Вінниця

Схема інженерної підготовки, благоустрою території та вертикального планування

М 1:1000



## УМОВНІ ПОЗНАЧЕННЯ

Існуюч.	Проект.	Назва
		Територія садибної житлової забудови
		Територія громадської забудови
		Територія багатоквартирної житлової забудови
		Територія інженерної інфраструктури
		Територія комунально-складського призначення
		Вулиці, дороги та проїзди з твердим покриттям
		Вулиці, дороги та проїзди з ґрунтовим покриттям
		Пішохідна зона
		Велосипедна доріжка
		Межі сформованих земельних ділянок
		Межа розроблення детального плану
		Межа території детального планування
		Межа території відведеної для багатоквартирного будинку
		Червоні лінії
		Охоронна зона
		Житловий споруда
		Підземний паркінг
		Нежитловий споруда
		Трансформаторна підстанція
		Майданчик ТВП (підземний)
		Майданчики для відпочинку
		Зона озеленення
		Проектна(червона) відмітка поверхні покриття Існуюча(чорна) відмітка поверхні покриття
		Ухил в проміле Відстань в метрах

## ТЕХНІКО-ЕКОНОМІЧНІ ПОКАЗНИКИ НА ТЕРИТОРІЇ №2

№ з/п	Найменування	Од. вим.	Площа	Примітки
1	Площа детального плану		72677,34	
2	Площа території детального планування №2		2184,05	
3	Площа території відведеної для багатоквартирної забудови в межах землеволодіння		937,12	100%
4	Площа забудови		330,75	35%
5	Площа твердого покриття:			
	- площа твердого покриття(в межах ділянки)		64,32	6,86%
	- площа твердого покриття(за межами ділянки)		87,78	
6	Площа озеленення:			
	- площа озеленення (в межах ділянки)		323,65	34,53%
	- площа озеленення(за межами ділянки)		155,34	
7	Площа тротуарного покриття			
	- площа тротуарного покриття(в межах ділянки)		112,50	12%
	- площа тротуарного покриття(за межами ділянки)		152,83	
8	Площа земельної ділянки під багатоквартирний будинок	м <sup>2</sup>	807,38	
9	Максимально допустимий відсоток забудови земельної ділянки	%	до 40	
10	Площа забудови житлового будинку з вбудованими нежитловими приміщеннями	м <sup>2</sup>	330,75	
11	Висота будівель і споруд	м	18,45	
12	Поверховість будівель	пов.	5	
13	Кількість секцій	шт.	1	
14	Загальна кількість квартир	шт.	24	
15	Загальна кількість мешканців	ос.	35	
16	Загальна площа квартир	м <sup>2</sup>	995,9	
17	Загальна кількість паркомість в паркінгу	авто	18	
18	Дитячий майданчик	м <sup>2</sup>	77	
19	Фізкультурний майданчик	м <sup>2</sup>	40,83	
20	Майданчик для велостоянки	м <sup>2</sup>	7,49	
21	Майданчик для відпочинку	м <sup>2</sup>	28,10	
22	Площа майданчику для ТПВ (підземний модуль)	м <sup>2</sup>	7,30	

## ЕКСПЛІКАЦІЯ БУДІВЕЛЬ ТА СПОРУД НА ТЕРИТОРІЇ №1

№ з/п	Найменування	Од. вим.	Площа	Примітки
1	Багатоквартирний житловий будинок	м <sup>2</sup>	534,82	Проект
1а	В'їзд в підземний паркінг	авто	46	Проект
2	Дитячий майданчик	м <sup>2</sup>	116,87	Проект
3	Фізкультурний майданчик	м <sup>2</sup>	103,25	Проект
4	Майданчик для велостоянки	м <sup>2</sup>	10,50	Проект
5	Майданчик для відпочинку	м <sup>2</sup>	68,74	Проект
6	Майданчик ТВП (підземний)	м <sup>2</sup>	11,20	Проект
7	Існуючий багатоквартирний житловий будинок			існ.
8	Існуюча нежитлова будівля			існ.

## ЕКСПЛІКАЦІЯ БУДІВЕЛЬ ТА СПОРУД НА ТЕРИТОРІЇ №2

№ з/п	Найменування	Од. вим.	Площа	Примітки
1	Багатоквартирний житловий будинок	м <sup>2</sup>	330,75	Проект
1а	Паркінг	авто	18	Проект
2	Дитячий майданчик	м <sup>2</sup>	77	Проект
3	Фізкультурний майданчик	м <sup>2</sup>	40,83	Проект
4	Майданчик для велостоянки	м <sup>2</sup>	7,49	Проект
5	Майданчик для відпочинку	м <sup>2</sup>	28,10	Проект
6	Майданчик ТВП (підземний)	м <sup>2</sup>	7,30	Проект
7	Існуючий житловий будинок			існ.
8	Існуюча нежитлова будівля			існ.

## ЕКСПЛІКАЦІЯ БУДІВЕЛЬ ТА СПОРУД

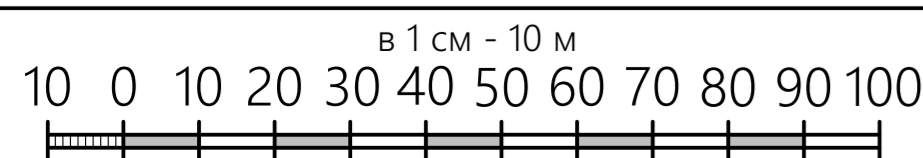
№ з/п	Найменування	Примітка
1	Територія проектування	проект.
2	Територія проектування	проект.
3	Приватна дитиноцентрирована школа "HUB School"	існ.
4	Магазин продовольчих товарів	існ.
5	Офісна будівля	існ.
6	Трансформаторна підстанція	існ.
7	Тепло-розподільний пункт	існ.
8	Готель-спа "DENINNA"	існ.

## ТЕХНІКО-ЕКОНОМІЧНІ ПОКАЗНИКИ НА ТЕРИТОРІЇ №1

№ з/п	Найменування	Од. вим.	Площа	Примітки
1	Площа детального плану	м <sup>2</sup>	72677,34	
2	Площа території детального планування №1	м <sup>2</sup>	2756,09	
3	Площа території для багатоквартирної забудови в межах землеволодіння	м <sup>2</sup>	2371,74	100%
4	Площа забудови	м <sup>2</sup>	534,82	22,54%
5	Площа твердого покриття:			
	- площа твердого покриття(в межах ділянки)	м <sup>2</sup>	270,36	11,39%
	- площа твердого покриття(за межами ділянки, в межах території детального планування)	м <sup>2</sup>	87,78	
6	Площа озеленення:	м <sup>2</sup>	831,72	35,06%
7	Площа тротуарного покриття			
	- площа тротуарного покриття(в межах ділянки)	м <sup>2</sup>	195,97	8,26%
	- площа тротуарного покриття(за межами ділянки, в межах території детального планування)	м <sup>2</sup>	106,8	
8	Площа земельної ділянки в володінні	м <sup>2</sup>	2371,74	
9	Максимально допустимий відсоток забудови земельної ділянки	%	до 40	
10	Площа забудови житлового будинку з вбудованими нежитловими приміщеннями	м <sup>2</sup>	534,82	
11	Висота будівель і споруд	м	26	
12	Поверховість будівель	пов.	6	
13	Кількість секцій	шт.	1	
14	Загальна кількість квартир	шт.	45	
15	Загальна кількість мешканців	ос.	96	
17	Загальна площа квартир	м <sup>2</sup>	2492	
18	Площа приміщень першого поверху	м <sup>2</sup>	535	
19	Загальна кількість паркомість в паркінгу	авто	46	
20	Дитячий майданчик	м <sup>2</sup>	116,87	
21	Фізкультурний майданчик	м <sup>2</sup>	103,25	
22	Майданчик для велостоянки	м <sup>2</sup>	10,50	
23	Майданчик для відпочинку	м <sup>2</sup>	68,74	
24	Площа майданчику для ТПВ (підземний модуль)	м <sup>2</sup>	11,20	

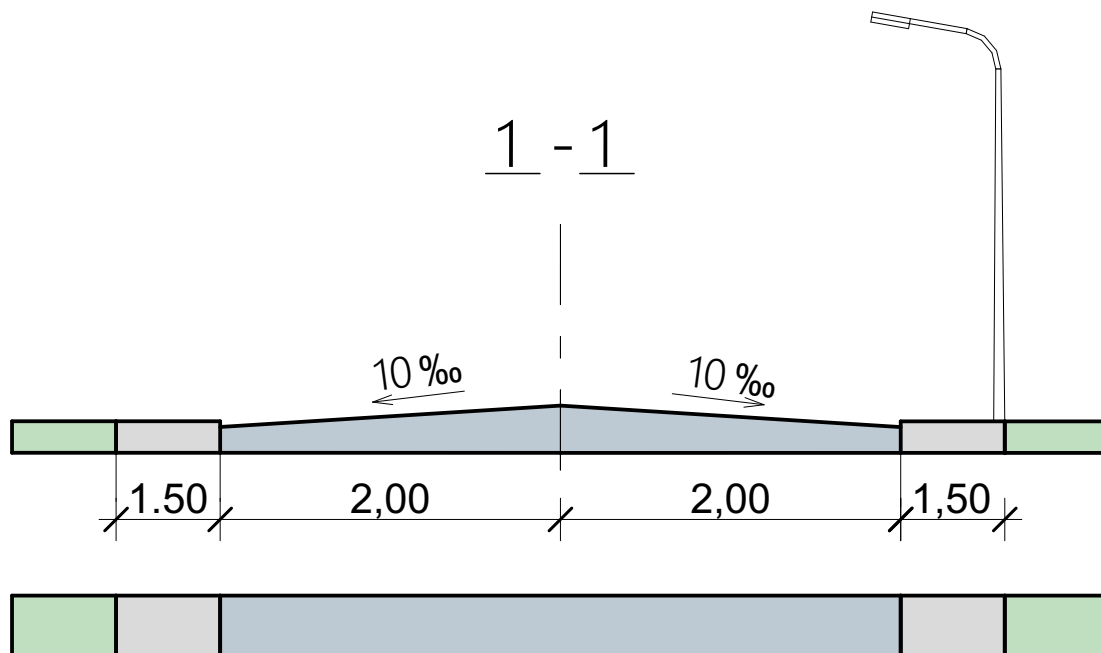
Примітка:  
1. Схема інженерної підготовки, благоустрою території та вертикального планування виконана на актуалізованій топографічній основі М 1:1000, розробленої МКП "ВМЦМІА" у 2023 році.  
2. Межі обмежень у використанні земель нанесені відповідно до норм діючого законодавства.  
3. Межі земельних ділянок нанесені відповідно до Державного земельного кадастру.  
4. Обмеження визначені «Проектом внесення зміни до генерального плану м. Вінниця з актуалізацією за результатами його моніторингу», затвердженого рішенням міської ради №1140 від 01.02.2013р та Планом зонування м. Вінниця затвердженого Рішенням міської ради від 28.05.2021р. №451.

Масштаб 1:1000



12-2023-ДГП					
Детальний план території обмеженого вулицями Академіка Заболотного, Пирогова, Дачна, Трамвайна у м. Вінниця					
Змін.	Кільк.	Лист	№Док.	Підпис	Дата
Розробив	Мальований				
ГАП	Мальований				
Детальний план території					Стадія
					Лист
					Листов
					ДГП
					7
Схема інженерної підготовки, благоустрою території та вертикального планування М 1:1000					ТОВ "Просторове планування"

Детальний план території обмеженої вулицями Академіка Заболотного,  
 Пирогова, Дачна, Трамвайна у м. Вінниця  
 Поперечний профіль



						12-2023-ДПТ			
						Детальний план території, обмеженої вулицями Академіка Заболотного, Пирогова, Дачна, Трамвайна у м. Вінниця			
Змін.	Кільк.	Лист	№Док.	Підпис	Дата				
Розробив	Мальований					Детальний план території	Стадія	Лист	Листов
ГАП	Мальований						ДПТ	8	
						Поперечний профіль	ТОВ "Просторове планування"		